



«СОГЛАСОВАНО»
Начальник управления образования
Администрации города Иванова
Н.В. Виткина
«» 08 2024 г.

«СОГЛАСОВАНО»
Начальник Центра дорожного и
технического надзора, пропаганды
безопасности дорожного движения
ГИБДД УМВД России по
Ивановской области
А.С. Кубасов
«» 08 2024 г.

«УТВЕРЖДАЮ»
Заведующий МБДОУ
«Детский сад № 72»
А.В. Устинова
«» 08 2024 г.



ПАСПОРТ
дорожной безопасности
муниципального бюджетного дошкольного образовательного
учреждения «Детский сад № 72»

2024

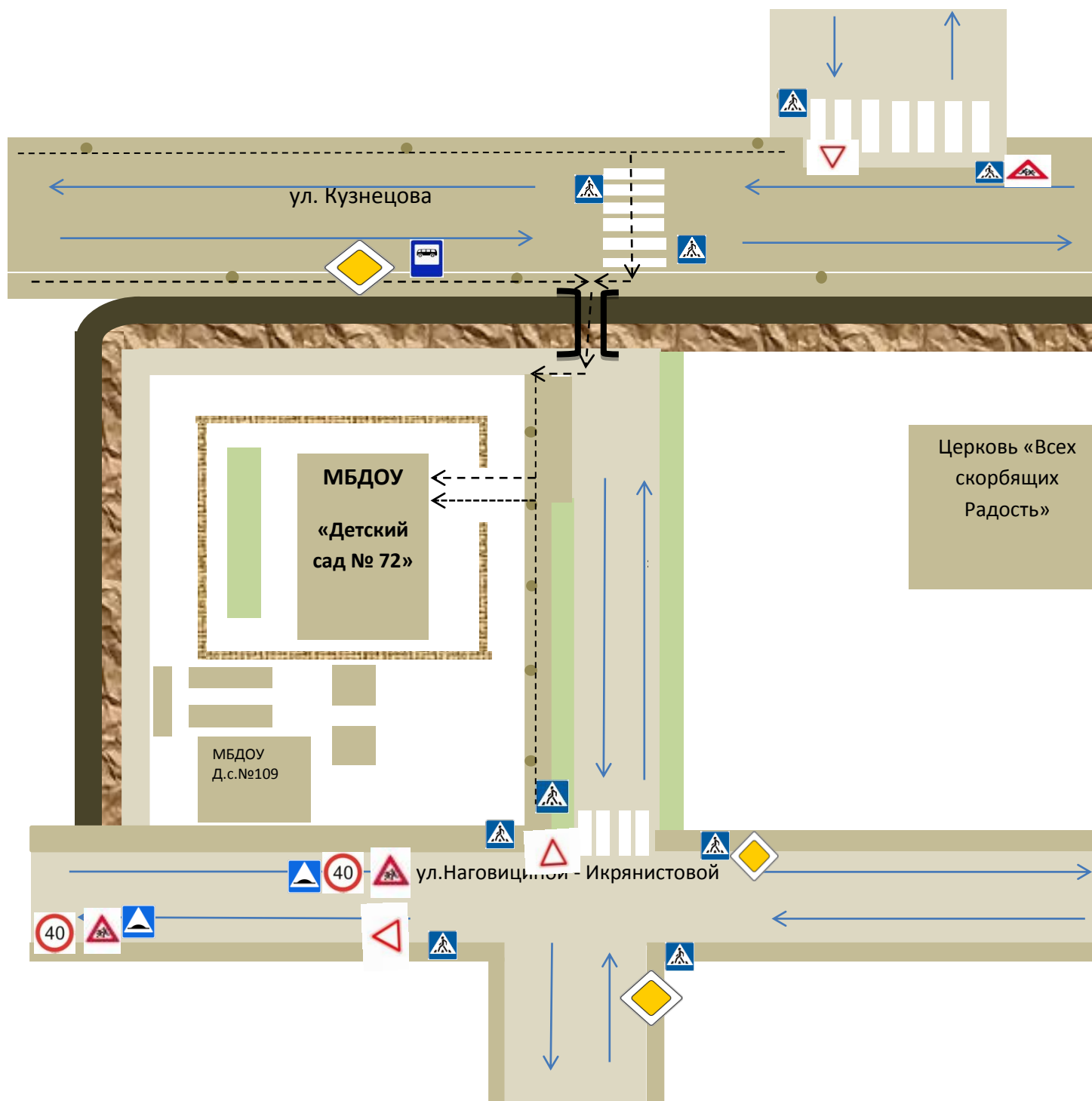
Общие сведения

Наименование учреждения	муниципальное бюджетное дошкольное образовательное учреждение «Детский сад № 72»
Тип ОУ	дошкольное образовательное учреждение
Юридический адрес ОУ	153003, г. Иваново, переулок Слесарный, д.17
Фактический адрес ОУ	153003, г. Иваново, переулок Слесарный, д.17
Руководители ОУ:	заведующий Устинова Анна Вячеславовна тел.:45-81-67
Ответственные работники муниципального органа образования	начальник дошкольного отдела управления образования Администрации города Иванова Солдатов А.Л., 30-41-27
Ответственные от Госавтоинспекции	инспектор по пропаганде ЦНПБДД ГИБДД УМВД Медведев Д.В., 48-16-64
Ответственные работники за мероприятия по профилактике ДДТТ	старший воспитатель Геккиева Елена Александровна (на основании приказа от 01.06.2024 г. № 9од), тел.: 38-49-61
Руководитель или ответственный работник дорожно-эксплуатационной организации, осуществляющей содержание УДС	начальник управления благоустройства Администрации города Иванова, 32- 80 - 83
Количество воспитанников	141 человек
Наличие уголка по БДД	Да, в групповых комнатах
Наличие класса по БДД	Нет
Наличие автогородка (площадки) по БДД	Нет
Время работы ОУ	ежедневно с 07.00 до 19.00, выходные дни: суббота, воскресенье
Телефоны оперативных служб	МЧС – 01 Полиция - 02 Скорая помощь - 03 ЕДДС – 900099 Дежурный УГИБДД УМВД - 30-44-35, 32-50-38


















Содержание

1. План-схема района расположения ОУ, пути движения транспортных средств и детей;
2. Схема организации дорожного движения в непосредственной близости от образовательного учреждения с размещением соответствующих технических средств, маршруты движения детей и расположение парковочных мест
3. Маршруты движения групп детей от ОУ к стадиону, парку, библиотеке или к спортивно-оздоровительному комплексу *(в случае их нахождения вне территории ОУ и необходимости проведения обязательных мероприятий, связанных с образовательным процессом)*
4. Пути движения транспортных средств к местам разгрузки/погрузки и рекомендуемых безопасных путей передвижения детей по территории образовательного учреждения *(в случае осуществления доставки грузов в ОУ автомобильным транспортом)*.

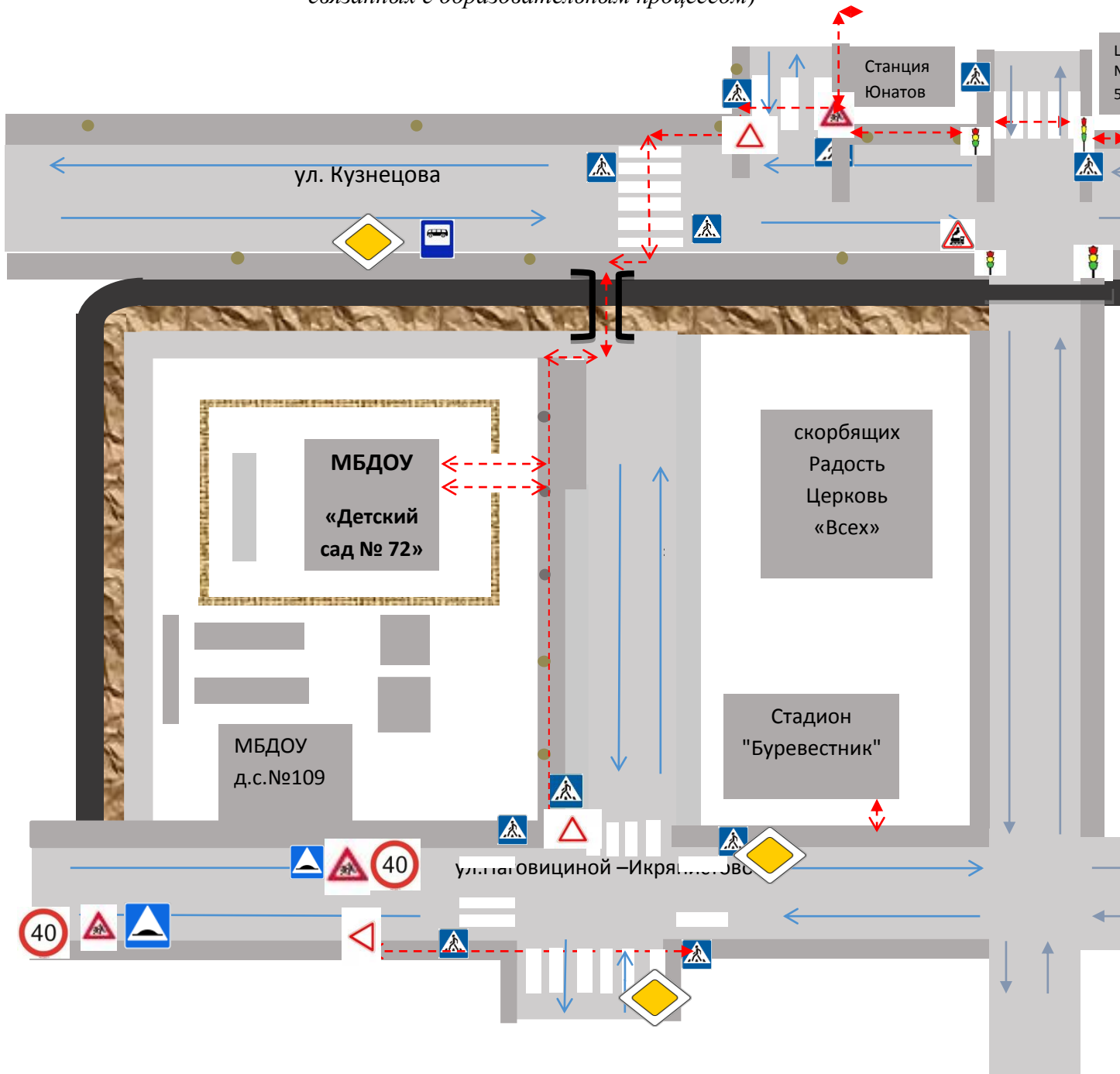
Схема организации дорожного движения в непосредственной близости от образовательного учреждения с размещением соответствующих технических средств, маршруты движения детей и расположение парковочных мест.






















Условные обозначения:

- - искусственное освещение
 -  - ограждение образовательного учреждения
 -  - направление движения транспортного потока
 -  - знак «Автобусная остановка»
 -  - направления движения детей
- от остановок маршрутных транспортных средств
-  - объект, жилые дома
 -  - проезжая часть
 -  - направление движения детей от частных транспортных средств
 -  - овраг
 -  - тротуар
 -  - зеленые насаждения
 -  - железнодорожные пути
 -  - знак «Пешеходный переход»
 -  - знак «Искусственная неровность»
 -  - знак «Дети!»
 -  - знак «Уступите дорогу»
 -  - знак «Главная дорога»
 -  - знак «Ограничение максимальной скорости 40 км/ч»

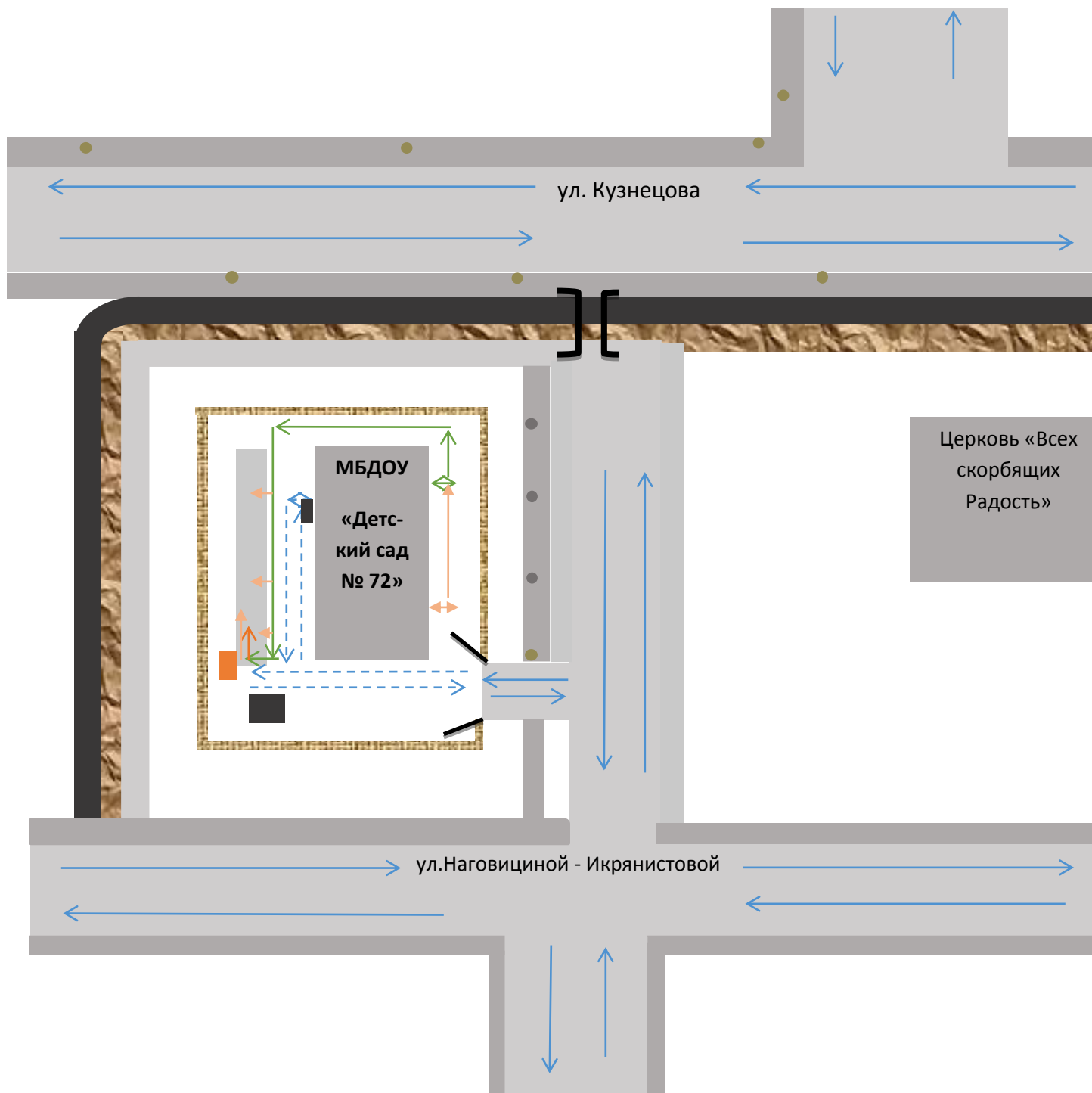
Маршруты движения групп от ОУ к стадиону, парку, библиотеке или к спортивно-оздоровительному комплексу (в случае их нахождения вне территории ОУ и необходимости проведения обязательных мероприятий, связанных с образовательным процессом)



Условные обозначения:













-  - искусственное освещение
-  - ограждение образовательного учреждения
-  - знак «Автобусная остановка»
-  - направление движения транспортного потока
-  - направления групп детей от ОУ к стадиону,
-  - объект , жилые дома и станции Юнатов
-  - проезжая часть
-  - овраг
-  - тротуар
-  - зеленые насаждения
- без  - железнодорожные пути
-  - знак «Пешеходный переход»
-  - знак " Дети"
-  - знак "Светофор"
-  - знак "Железнодорожный переезд шлагбаума"
-  - знак «Главная дорога»
-  - знак «Искусственная неровность»
-  - знак «Уступите дорогу»
-  - знак «Ограничение максимальной скорости 40 км/ч»

Пути движения транспортных средств к местам разгрузки/погрузки и рекомендуемых безопасных путей передвижения детей по территории образовательного учреждения (в случае осуществления доставки грузов в ОУ автомобильным транспортом).



Условные обозначения:

● - искусственное освещение

-  - ограждение образовательного учреждения
-  - въезд/выезд грузовых транспортных средств
-  - объект учреждения
-  - проезжая часть образовате-
-  - овраг
-  - тротуар
-  - зеленые насаждения, прогулочные участки
-  - железнодорожные пути
-  - место разгрузки/погрузки
-  - А19ТП
-  - движение грузовых транспортных средств по территории образовательного
-  - движение детей на территории льного учреждения